





Legende Situation	bestehend	geplant
	Hinweise	Hinweise
Wirkungsbereich der Überbauungsordnung	—	■ ■ ■
Aufnahmen B+S Vermessung	—	
Aufnahmen B+S ungenau	
Strassenrand nicht überfahrbar	—	—
Strassenrand überfahrbar	—	—
Bruchkante Belag
Wärthalle Haltestelle	(-1-1-1 +1-1-1)
Dachkonstruktion Warthalle / Velobothplatz	
Markierung Parkdeklar	□	□
Markierung Abgrenz	—	—
Ansatzfahrten / Fahrbahnbeziehungen	—	—
Gelände / Zäun	+++++	+++++
Aussenbestuhlung		+
Sitzbank		—
Baum	○	○
Fahrlängsmass / Mauerhaken	(-1-1-1 +1-1-1)	○
Kandelaber	(-1-1-1 +1-1-1)	○
Beleuchtung, Leuchtkopf	(-1-1-1 +1-1-1)	○
Freikantigenmassen	(-1-1-1 +1-1-1)	○
Insektenschutz / Polier	○	○
Velobothplatz	
Drittprojekt RES	
Elektronik / Elektro Schacht	
Wasserleitung / Hydrant	
Leitung Lichtsignalanlage / Schacht Lichtsignalanlage	
Master Lichtsignalanlage / Signalgeber	
Schacht vgl. Werkleitungssplan	
von ortsbildender (mit) Einbauten, von Schacht	
Plakatträger	
Bohrpfähle	
Erfüllgüte	

Legende Landerwerb Festlegungen

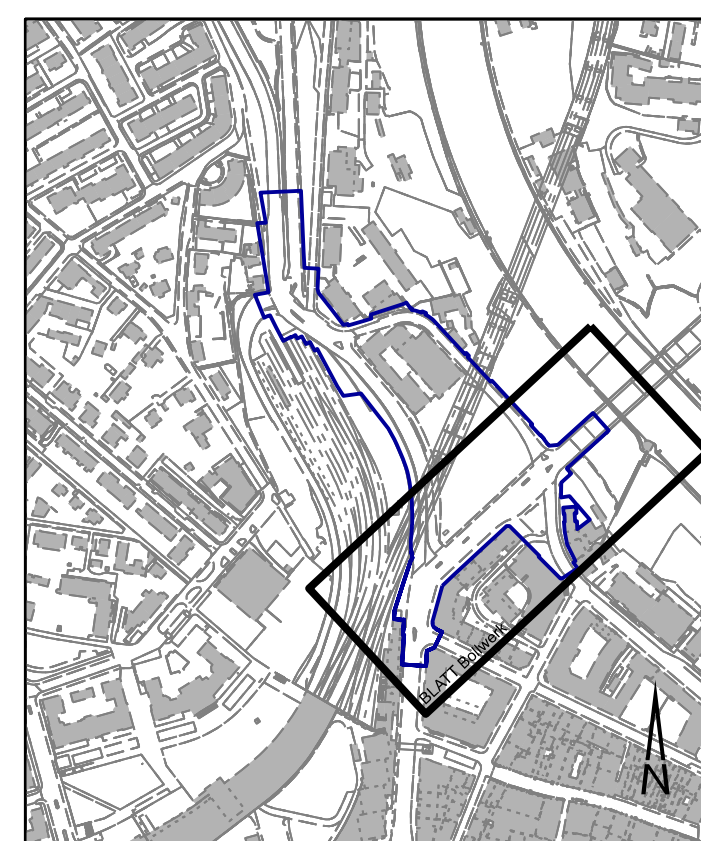
Erwerb	
Zuteilung	
Benutzung überg.	
Dienstbarkeit dauernd	

Nr.	x - x	Parzelle	xxxx
Grundgestücker:			
x			
xx			
xxx			
xxxx			
Erwerb:	x m ²		
Zuteilung	x m ²		
Benutzung überg.	x m ²		
Dienstbarkeit dauernd	x m ²		

Fällchen approximativ

Nr.	Parzelle	Erwerb	Zuteilung	Benützung vorüberg.	Dienstbarkeit dauernd
3b-01	1461			46 m ²	2 Muehlenen Lichtsgratlagen, 2 Signalgrabe Lichtsgratlagen
3b-02	2105	1210 m ²		1210 m ²	Elektronenblock und Erwerber, Wasser, Abwasser, Saisontent, 1 Exakt-Schacht, 2 Fahrgastanlagen, 1 Wasser-Hydrant, WC-Anlage
3b-03	1195			14 m ²	
3b-04	859			282 m ²	1 Lichtsgratlagen - Rohrblick, 1 Lichtsgratlagen Schacht
3b-05	960			66 m ²	
3b-06	861			37 m ²	
3b-12	1130			7 m ²	1 Lichtsgratlagen - Rohr 2 Muehlenen Lichtsgratlagen
3b-15	1154			152 m ²	Öffentliche Fahrradparkplätze

ZBB Stadt Bern
Verkehrsmassnahmen



Baustein

1	2	3a	3b	4
---	---	----	----	---

3b-9

Überbauungsordnung

Genehmigungsinhalt

Blatt Bollwerk

Landerwerb 1:200

B+S

extrā

Index	Datum	Beschreibung / Änderung	gez.	gepr.	gen.	Städtingerleut :
	24.04.2020	Einstausgabe	Wvm	Jm	Jm	René Zurbuchen
A	15.03.2021	2. Vorpöllung AGR				Datename :
B	05.04.2021	Öffentliche Auflage				0007-01-01 00:00:00 - 2025-01-01 00:00:00
C			Stu	Jm	Jm	gedruckt :
						03.04.2023 11:58:57
						Format :
						15 x 108

TAR Nr. 114.000.32 ING. Nr. 60.0433-32.307-02

TAB Nr. 114 000.23 ING. Nr. 60.0433 - 32-307-02 75 x 168
LV 03 ☐ LV 95 ☒

CAD Name : C:\CAD\Drawings\600433\02_BP\Plane\Plane Überbauungsordnung\32-307-02-01-Bolwerk.200.dgn
Plot Datum : 03.04.2020 11:00:55 (aktuell)